

Anexo [2]. Modelo de diagnóstico social y ambiental

Información sobre el proyecto

Información sobre el proyecto	
1. Título del proyecto	Apoyo a la JEP para la Intervención territorial de la Unidad de Investigación y Acusación -UIA
2. Número del proyecto	00132020
3. Ubicación (mundial/región/país)	Colombia

Parte A. Integración de los principios generales para fortalecer la sostenibilidad social y ambiental

PREGUNTA 1: ¿Cómo integra el proyecto los principios globales de manera tal de fortalecer la sostenibilidad social y ambiental?

Describe brevemente en el espacio a continuación la manera en que el proyecto incorpora el enfoque basado en los derechos humanos¹

¹ La Declaración de la ONU sobre la Interpretación Común de los Enfoques para la Cooperación y Programación del Desarrollo basados en los Derechos Humanos (la Interpretación Común) busca asegurar que los organismos, los fondos y los programas de la ONU apliquen un enfoque coherente basado en los derechos humanos a los procesos comunes de programación a niveles mundial y regional, y especialmente a nivel de cada país, en relación con el CCA y el MANUD. Según la interpretación común:

- Todos los programas de cooperación, políticas y asistencia técnica para el desarrollo deben promover la materialización de los derechos humanos tal y como se expone en la Declaración Universal de Derechos Humanos y otros instrumentos internacionales relacionados con el tema.
- Los estándares sobre derechos humanos que forman parte de la Declaración Universal de Derechos Humanos y otros instrumentos relacionados con el tema, y los principios que emanan de ellos, orientan la totalidad de la cooperación y programación para el desarrollo en todos los sectores y en todas las etapas del proceso.
- La cooperación para el desarrollo contribuye a la formación de las capacidades de los "garantes de derechos" para cumplir con sus obligaciones y/o de los "titulares de derechos", de reivindicarlos.

Vea más en <http://hrbportal.org/the-human-rights-based-approach-to-development-cooperation-towards-a-common-understanding-among-un-agencies>.

Teniendo en cuenta la agenda de los Objetivos de Desarrollo Sostenible, el proyecto se alinea con el objetivo número 13 "Acción por el clima" que pretende contribuir a la reducción de gases de efecto invernadero y a mitigar los daños producidos por el calentamiento global. De esta manera, la gran mayoría de las acciones del Proyecto que tienen que ver con el despliegue territorial, tendrán en cuenta alternativas virtuales en la medida de lo posible por lo menos durante el primer semestre del 2021 recogiendo buenas prácticas para el cuidado del medio ambiente y el desarrollo sostenible. De esta manera se contribuirá a la reducción de gases de efecto invernadero.

La aplicación del enfoque de sostenibilidad ambiental en este proyecto estará muy relacionada con la gestión documental que se desarrollará con archivos digitales de tal manera que se reduzca el consumo masivo de papel de impresión.

En este sentido se tendrán en cuenta aspectos como:

Que las actividades que se realicen no promuevan la emisión de gases de efecto invernadero. Esto aplica especialmente a la programación acciones en territorio las cuales se harán de manera virtual en la medida de lo posible por lo menos durante la emergencia relacionada con el Covid-19.

Implementar un plan de manejo de residuos y de buenas prácticas medio ambientales en las oficinas territoriales de la UIA que serán fortalecidas. Esto incluye campañas para promover el teletrabajo, plan de selección de residuos para contribuir con el reciclaje y campañas para el manejo de archivos digitales evitando el uso de papel para impresión.

En el espacio a continuación, describa brevemente la manera en que el proyecto pretende mejorar la igualdad de género y el empoderamiento de la mujer

El diseño del proyecto ha tenido en cuenta acciones de discriminación positiva teniendo como objetivo la promoción de la igualdad y equidad de género. Por ejemplo, el desarrollo de jornadas específicas de acompañamiento a mujeres y población LGBTI a cargo de los analistas y asesores de la UIA en las sedes territoriales. En igual sentido la promoción de agendas de diálogo con organizaciones de mujeres para el fortalecimiento de los mecanismos de comunicación con la UIA en el nivel central y territorial.

Se destacan como resultados específicos los siguientes:

- Integración transversal de un enfoque de género en todas las actividades del proyecto.
- Capacidades institucionales y sociales fortalecidas para la prevención y atención de las violencias basadas en género.
- Jornadas específicas de acompañamiento a mujeres y población LGBTI a cargo de los analistas y asesores de la UIA en las sedes territoriales.

Describa brevemente en el espacio a continuación la manera en que el proyecto incorpora la sostenibilidad ambiental

La aplicación del enfoque de sostenibilidad ambiental en este proyecto estará muy relacionada con la gestión documental que se desarrollará con archivos digitales de tal manera que se reduzca el consumo masivo de papel de impresión.

En este sentido se tendrán en cuenta aspectos como:

Que las actividades que se realicen no promuevan la emisión de gases de efecto invernadero. Esto aplica especialmente a la programación acciones en territorio las cuales se harán de manera virtual en la medida de lo posible por lo menos durante la emergencia relacionada con el Covid-19.

Implementar un plan de manejo de residuos y de buenas prácticas medio ambientales en las oficinas territoriales de la UIA que serán fortalecidas. Esto incluye campañas para promover el teletrabajo, plan de selección de residuos para contribuir con el reciclaje y campañas para el manejo de archivos digitales evitando el uso de papel para impresión.

Parte B. Identificación y gestión de los riesgos sociales y ambientales

PREGUNTA 2: ¿Cuáles son los posibles riesgos sociales y ambientales?

Nota: Describa brevemente los posibles riesgos sociales y ambientales identificados en el Adjunto 1 – Lista de verificación del diagnóstico de riesgos (sobre la base de las respuestas afirmativas (Si)).

PREGUNTA 3: ¿Cuál es el nivel de importancia de los posibles riesgos sociales y ambientales?

Nota: Responda las preguntas 4 y 5 a continuación antes de pasar a la pregunta 5




PREGUNTA 6: ¿Qué medidas de evaluación y gestión social y ambiental se han tomado y/o se requieren para abordar los posibles riesgos (para riesgos de importancia moderada a alta)?

Descripción del riesgo	Impacto y probabilidad (1-5)	Importancia (baja, moderada, alta)	Comentarios	Descripción de las medidas de evaluación y gestión según se reflejan en el diseño del proyecto. Si se requiere una ESIA o SESA, tome en cuenta que deben considerarse todos los posibles impactos y riesgos.
Riesgo 1: Las oficinas territoriales de la UIA no implementan planes de manejo de residuos como parte de su estrategia de gestión ambiental.	I = 2 P = 2	Bajo		Para dar una adecuada gestión a este riesgo identificado se realizarán jornadas de trabajo para brindar herramientas de tal forma que las sedes de la UIA implementen estas acciones de sostenibilidad ambiental.

<p>Riesgo 2: Las actividades del proyecto y el trabajo con unos grupos seleccionados crea tensiones entre diferentes grupos del territorio.</p>	<p>I = 3 P = 2</p>	<p>moderada</p>		<p>El proyecto hace en su fase inicial un mapeo de actores, una evaluación de conflictividades y un diagnóstico enmarcado en los ODS.</p>
<p>Riesgo 3: Las actividades del proyecto pueden reproducir involuntariamente a las desigualdades de género.</p>	<p>I = 3 P = 1</p>	<p>Baja</p>		<p>El proyecto tiene un enfoque diferencial en todas sus actividades. En su fase inicial, se realizará un mapeo de actores, una evaluación de conflictividades, en el cual se evaluará la situación en términos de equidad de género, y se definirá medidas correspondientes.</p>
<p>PREGUNTA4: ¿Cuál es la categorización general del riesgo del proyecto?</p>				
<p>Marque el recuadro correspondiente a continuación.</p>				
<p style="text-align: center;">Comentarios</p>				
<p style="text-align: center;">Riesgo bajo <input checked="" type="checkbox"/></p>				
<p style="text-align: center;">Riesgo moderado <input type="checkbox"/></p>				
<p style="text-align: center;">Riesgo alto <input type="checkbox"/></p>				
<p>PREGUNTA 5: Sobre la base de los riesgos identificados y su categorización, ¿cuáles son los requisitos relevantes de los SES?</p>				
<p style="text-align: center;">Marque todos los que aplican.</p>				
<p>Principio 1: Derechos humanos <input checked="" type="checkbox"/></p>				
<p>Principio 2: Equidad de género y empoderamiento de la mujer <input checked="" type="checkbox"/></p>				
<p>1. Conservación de la biodiversidad y gestión de los recursos naturales <input checked="" type="checkbox"/></p> <p>El PNUD se compromete a integrar la ordenación de la biodiversidad y los ecosistemas en las actividades de planificación del desarrollo. El PNUD busca fortalecer los procedimientos eficaces de buena gobernanza y toma de decisiones que afectan a la biodiversidad y los ecosistemas, fortaleciendo incluso los derechos de las poblaciones afectadas,</p>				

			incluidas las mujeres, pueblos indígenas y comunidades locales, a usar de manera sostenible los recursos.
	2. Mitigación y adaptación al cambio climático	<input type="checkbox"/>	
	3. Seguridad y salud de la comunidad y condiciones laborales	<input type="checkbox"/>	
	4. Patrimonio cultural	<input type="checkbox"/>	
	5. Desplazamiento y reasentamiento	<input type="checkbox"/>	
	6. Pueblos indígenas	X	La incorporación del enfoque étnico en el proceso de alistamiento para el desarrollo de las funciones de la UJA resulta muy relevante; razón por la cual se incorporan recursos para lograr la recopilación de buenas prácticas en materia de justicia propia al interior de algunos pueblos étnicos y por esta vía mejorar los mecanismos de comunicación asertiva con estas comunidades.
	7. Prevención de la contaminación y uso eficiente de los recursos	<input type="checkbox"/>	

Aprobación definitiva

Firma	Fecha	Descripción
	20-Nov-2020	Jairo Matallana Asesor de certificación de calidad (QA)
	20-Nov-2020	Alejandro Pacheco, Representante Residente Adjunto Aprobador de la garantía de calidad (QA)
	20-Nov-2020	Alejandro Pacheco, Representante Residente Adjunto Presidente del PAC

Adjunto 1 del SESP. Lista de verificación del diagnóstico de los riesgos sociales y ambientales

Lista de verificación de los posibles riesgos sociales y ambientales		Respuesta (Sí/No)
Principio 1: Derechos humanos		
1.	¿Puede el proyecto traducirse en impactos adversos relativos al disfrute de los derechos humanos (civiles, políticos, económicos, sociales o culturales) de la población afectada y particularmente de los grupos marginados?	No
2.	¿Hay alguna probabilidad de que el proyecto tenga efectos adversos en materia de desigualdad o discriminación para las poblaciones afectadas, particularmente de las personas que viven en pobreza o grupos o individuos marginados o excluidos? ²	No
3.	¿Es posible que el proyecto restrinja la disponibilidad, la calidad y el acceso a los recursos o servicios básicos, en particular para los grupos o individuos marginados?	No
4.	¿Existe alguna probabilidad de que el proyecto excluya a posibles actores claves afectados, en particular a grupos marginados, de participar plenamente en decisiones que los afectan?	No
6.	¿Hay algún riesgo de que los garantes de derechos no tengan la capacidad necesaria para cumplir con sus obligaciones en este proyecto?	No
7.	¿Hay algún riesgo de que los titulares de los derechos no tengan la capacidad de reivindicar sus derechos?	No
8.	Habiendo tenido la oportunidad de hacerlo, ¿las comunidades o individuos locales han planteado inquietudes en materia de derechos humanos con respecto al proyecto durante el proceso de involucramiento de los actores claves?	No
9.	¿Hay algún riesgo de que el proyecto agrave conflictos o genere violencia entre comunidades e individuos afectados?	No
Principio 2: Igualdad de género y empoderamiento de la mujer		
1.	¿Existe alguna probabilidad de que el proyecto que se propone tenga impactos adversos sobre la igualdad de género y/o la situación de mujeres y niñas?	No
2.	¿Potencialmente, el proyecto podría reproducir situaciones de discriminación contra la mujer sobre la base de su género, especialmente con respecto a la participación en el diseño y la implementación y acceso a oportunidades y beneficios?	No
3.	¿Los grupos/líderes mujeres han planteado inquietudes en materia de igualdad de género en relación con el proyecto durante el proceso de involucramiento de los	No

² No se admite la discriminación por razones de raza, etnia, género, edad, idioma, discapacidad, orientación sexual, religión, opinión política o de otro tipo, origen nacional, social o geográfico, propiedad, nacimiento u otro estado, incluido como indígena o miembro de una minoría. Se entiende que las referencias a "mujeres y hombres" u otros similares incluyen a hombres y mujeres, niños y niñas, y otros grupos discriminados sobre la base de su identidad de género, como personas transgénero o transexuales.

actores claves y estas se han incorporado en la propuesta general del proyecto y en la evaluación de los riesgos?	
<p>4. ¿Limitará el proyecto la habilidad de las mujeres de usar, desarrollar y proteger los recursos naturales, tomando en cuenta los distintos roles y posiciones de hombres y mujeres en el acceso a bienes y servicios ambientales?</p> <p>Por ejemplo, las actividades podrían desembocar en la degradación o agotamiento de los recursos naturales en comunidades que dependen de estos recursos para su sustento y bienestar.</p>	No
Principio 3: Sostenibilidad ambiental: Las preguntas referidas al diagnóstico de los riesgos ambientales se incluyen en las preguntas relacionadas con el estándar específico a continuación.	
Estándar 1: Conservación de la biodiversidad y gestión sostenible de los recursos naturales	
<p>1.1 ¿Podría el proyecto afectar adversamente los hábitats (por ejemplo, hábitats modificados, naturales y críticos) y/o en los ecosistemas o los servicios que estos prestan?</p> <p>Por ejemplo, a través de la pérdida, la conversión, la degradación o la fragmentación de los hábitats y los cambios hidrológicos.</p>	No
<p>1.2 ¿Se encuentran algunas de las actividades propuestas para el proyecto dentro de hábitats críticos y/o zonas ambientalmente sensibles o sus alrededores, incluidas áreas protegidas legalmente (por ejemplo, reservas naturales, parques nacionales), zonas cuya protección ha sido propuesta o áreas reconocidas como tal por fuentes validadas y/o pueblos indígenas o comunidades locales?</p>	No
<p>1.3 ¿Involucra el proyecto cambios en el uso del suelo y los recursos que podrían afectar adversamente los hábitats, los ecosistemas y/o los medios de sustento? (Nota: Si se deben aplicar restricciones y/o limitaciones de acceso a las tierras, vea el Estándar 5).</p>	No
<p>1.4 ¿Las actividades del proyecto plantean riesgos para especies en peligro de extinción?</p>	No
<p>1.5 ¿El proyecto plantea el riesgo de introducción de especies exóticas invasivas?</p>	No
<p>1.6 ¿Involucra el proyecto la cosecha de bosques naturales, desarrollo de plantaciones o reforestación?</p>	No
<p>1.7 ¿Involucra el proyecto la producción y/o cosecha de poblaciones de peces u otras especies acuáticas?</p>	No
<p>1.8 ¿Involucra el proyecto la extracción, el desvío o la acumulación significativa de aguas superficiales o subterráneas?</p> <p>Por ejemplo, construcción de represas, embalses, desarrollo de cuencas fluviales, extracción de aguas subterráneas.</p>	No
<p>1.9 ¿Involucra el proyecto el uso de recurso genéticos (es decir, recolección y/o cosecha, desarrollo comercial)?</p>	No

1.10	¿Plantea el proyecto preocupaciones ambientales transfronterizas o mundiales potencialmente adversas?	No
1.11	¿Redundará el proyecto en actividades de desarrollo secundarias o relevantes que podrían desembocar en efectos sociales y ambientales adversos, o generará impactos acumulativos con otras actividades actuales o que se están planificando en la zona? Por ejemplo, un camino nuevo a través de zonas forestadas producirá impactos sociales y ambientales adversos directos (entre otros, tala forestal, movimientos de tierra, posible reubicación de habitantes). El camino nuevo también puede facilitar la usurpación de terrenos de parte de colonos ilegales o propiciar la instalación de recintos comerciales no planificados a lo largo de la ruta, incluso en zonas potencialmente sensibles. Se trata de impactos indirectos, secundarios o inducidos que se deben considerar. Además, si se planifican actividades similares en la misma área forestada, deben considerarse los impactos acumulativos de múltiples actividades (incluso si no forman parte del mismo proyecto).	No
Estándar 2: Mitigación y adaptación al cambio climático		
2.1	¿El proyecto que se propone producirá emisiones considerables ³ de gases de efecto invernadero o agravará el cambio climático?	No
2.2	¿Los posibles resultados del proyecto serán sensibles o vulnerables a posibles impactos del cambio climático?	No
2.3	¿Es probable que el proyecto que se propone aumente directa o indirectamente la vulnerabilidad social y ambiental al cambio climático ahora o en el futuro (conocidas también como prácticas inadaptadas)? Por ejemplo, los cambios en la planificación del uso del suelo pueden estimular la urbanización ulterior de terrenos inundables, posiblemente aumentando la vulnerabilidad de la población al cambio climático, especialmente a las inundaciones	No
Estándar 3: Seguridad y salud de la comunidad y condiciones laborales		
3.1	¿Algunos elementos de la construcción, la operación o el desmantelamiento del proyecto implicaría posibles riesgos para la comunidad local en materia de seguridad?	No
3.2	¿El proyecto plantea posibles riesgos para la salud y la seguridad de la comunidad debido al transporte, el almacenamiento, el uso y/o la disposición de materiales peligrosos (por ejemplo, explosivos, combustibles y otros productos químicos durante la construcción y la operación)?	No
3.3	¿El proyecto involucra obras de infraestructura a gran escala (por ejemplo, embalses, caminos, edificios)?	No
3.4	¿Las fallas de componentes estructurales del proyecto plantean riesgos para la comunidad (por ejemplo, el colapso de edificios o infraestructura)?	No

³Respecto del CO₂, "emisiones considerables" significan en general más de 25.000 toneladas por año (de fuentes directas e indirectas). [La Nota orientativa sobre mitigación y adaptación al cambio climático provee información adicional sobre emisiones de GEI].

3.5	¿Será el proyecto que se propone sensible a terremotos, subsidencia, deslizamientos de tierra, erosión, inundaciones o condiciones climáticas extremas o redundará en una mayor vulnerabilidad a ellos?	No
3.6	¿El proyecto redundará en un aumento de los riesgos sanitarios (por ejemplo, enfermedades transmitidas por el agua u otros vectores o infecciones contagiosas como el VIH/Sida)?	No
3.7	¿El proyecto plantea posibles riesgos y vulnerabilidades relacionados con la y la seguridad salud ocupacional debido a peligros físicos, químicos, biológicos y radiológicos durante las fases de construcción, operación y desmantelamiento?	No
3.8	¿El proyecto apoya empleos o medios de sustento que pueden contravenir normas laborales nacionales e internacionales (como principios y normas de convenios fundamentales de la OIT)?	No
3.9	¿Comprende el proyecto personal de seguridad que puede plantear un posible riesgo para la salud y la seguridad de las comunidades y/o individuos (por ejemplo, debido a la falta de capacitación o responsabilidad adecuadas)?	No
Estándar 4: Patrimonio cultural		
4.1	¿Resultará el proyecto que se propone en intervenciones que podrían afectar negativamente sitios, estructuras u objetos de valor histórico, cultural, artístico, tradicional o religioso o patrimonio cultural intangible (por ejemplo, conocimientos, innovaciones, prácticas)? (Nota: Los proyectos destinados a proteger y conservar el Patrimonio cultural también pueden tener impactos adversos inesperados).	No
4.2	¿Propone el proyecto el uso de formas tangibles y/o intangibles de patrimonio cultural para fines comerciales u otros?	No
Estándar 5: Desplazamiento y reasentamiento		
5.1	¿Involucra el proyecto desplazamiento físico total o parcial y transitorio o permanente?	No
5.2	¿Existe alguna posibilidad de que el proyecto derive en desplazamiento económico (por ejemplo, pérdida de activos o acceso a recursos debido a la adquisición o restricciones de acceso a la tierra, incluso sin que exista reubicación física)?	No
5.3	¿Existe el riesgo de que el proyecto provoque desalojos forzados? ⁴	No
5.4	¿Existe alguna posibilidad de que el proyecto que se propone afecte sistemas de tenencia de la tierra y/o derechos comunitarios a la propiedad/derechos consuetudinarios a la tierra, los territorios y/o los recursos?	No
Estándar 6: Pueblos indígenas		
6.1	¿Hay pueblos indígenas en el área del proyecto (incluida el área de influencia del proyecto)?	Si

⁴ Los desalojos forzados incluyen acciones y/u omisiones que implican el desplazamiento obligado o involuntario de individuos, grupos o comunidades de su hogar y/o tierras y recursos comunitarios que ocupaban o de los cuales dependen, dejando de ese modo al individuo, grupo o comunidad sin la capacidad de vivir o trabajar en una vivienda, residencia o ubicación en particular, sin proveer ni permitir el acceso a formas adecuadas de protección legal u otras.

6.2	¿Existe la probabilidad de que el proyecto o partes de él se ubiquen en tierras y territorios reivindicados por pueblos indígenas?	No
6.3	¿Podría el proyecto que se propone afectar los derechos, las tierras y los territorios de pueblos indígenas (independientemente de si dichos pueblos tienen títulos de propiedad legales sobre dichos terrenos)?	No
6.4	¿Han faltado consultas culturalmente apropiadas destinadas a conseguir el consentimiento previo, libre e informado sobre temas que podrían afectar los derechos e intereses, las tierras, los recursos, los territorios y los medios de subsistencia tradicionales de los pueblos indígenas involucrados?	No
6.4	¿Implica el proyecto que se propone el uso y/o el desarrollo comercial de recursos naturales en tierras y territorios reivindicados por pueblos indígenas?	No
6.5	¿Existe la posibilidad de que se produzcan desalojos forzados o el desplazamiento económico o físico total o parcial de pueblos indígenas, incluido a través de restricciones de acceso a tierras, territorios y recursos?	No
6.6	¿Afectará el proyecto negativamente las prioridades de desarrollo de los pueblos indígenas, tal y como ellos las definen?	No
6.7	¿Podría el proyecto afectar las formas de vida tradicionales y la supervivencia física y cultural de los pueblos indígenas?	No
6.8	¿Podría el proyecto afectar el patrimonio cultural de los pueblos indígenas, incluido a través de la comercialización o uso de sus conocimientos y prácticas tradicionales?	No
Estándar 7: Prevención de la contaminación y uso eficiente de los recursos		
7.1	¿Podría el proyecto redundar en la emisión de contaminantes al medioambiente debido a circunstancias rutinarias y no rutinarias, con el potencial de causar impactos adversos locales, regionales y/o transfronterizos?	No
7.2	¿Podría el proyecto que se propone redundar en la generación de desechos (tanto peligrosos como no peligrosos)?	No
7.3	¿Podría el proyecto que se propone involucrar la fabricación, comercialización, liberación y/o uso de productos químicos y/o materiales peligrosos? ¿Propone el proyecto el uso de productos o materiales químicos prohibidos internacionalmente o sujetos a procesos de eliminación gradual? Por ejemplo, DDT, PCB y otros productos químicos que están incluidos en convenios internacionales como el Convenio de Estocolmo sobre Contaminantes Orgánicos Persistentes y o el Protocolo de Montreal.	No
7.4	¿Involucra el proyecto que se propone la aplicación de pesticidas que pueden tener efectos negativos sobre el medioambiente o la salud humana?	No
7.5	¿Incluye el proyecto actividades que requieran el consumo de cantidades considerables de materias primas, energía y/o agua?	No